

**CATÁLOGO DE OBJETOS GEOGRÁFICOS PARA DATOS FUNDAMENTALES DE COSTA RICA**  
**INSTITUTO GEOGRÁFICO NACIONAL**  
**VERSIÓN: 2.0**  
**NTIG\_CR02\_10.2020**  
**ISO 19110 - ISO 19126**

**TEMA 16 LÍMITES TERRITORIALES ADMINISTRATIVOS**

TEMA	16	LÍMITES TERRITORIALES ADMINISTRATIVOS	GRUPO	1601	Límites Continentales
OBJETO	160101	<b>LIMITE INTERNACIONAL CONTINENTAL</b>			Geometría: Línea 2D
DEFINICIÓN E ILUSTRACIÓN	Es la línea que establece la separación entre los territorios continentales de dos naciones, puede estar constituida por un accidente geográfico o líneas determinadas geodésicamente.				
ATRIBUTOS	CÓDIGO	DEFINICIÓN			TIPO DE DOMINIO
CÓDIGO	16010101	Geocódigo representado por una secuencia de números que responden a un orden de ubicación por tema, grupo y que identifican de forma única un objeto espacial.			0

PAÍS LÍMITROFE	16010102	Nombre del país con quien se tiene límite continental.	1
OFICIALIZACIÓN	16010103	Nombre del documento y fecha en que se ratificaron los límites continentales del país.	0
VERSIÓN	16010104	El versionado de la capa corresponde a la asignación de un código o número único que sirve para indicar el nivel de desarrollo y actualización de toda la capa y sus registros, y está constituido del año, mes y día (YYYYMMDD) y un número secuencial de tres dígitos (001 a 999).	0


ATRIBUTO		PAÍSES LÍMITROFES	
DOMINIO		CÓDIGO	
Nicaragua		1601010201	
Panamá		1601010202	

TEMA	16	LÍMITES TERRITORIALES ADMINISTRATIVOS	GRUPO	1601	Límites Continentales
OBJETO	160102	DIVISIÓN TERRITORIAL ADMINISTRATIVA (DTA)			Geometría: Polígono 2D
DEFINICIÓN E ILUSTRACIÓN	Representa las diferentes jerarquías de los límites político-administrativos en que se divide el territorio nacional. En este objeto se encuentra representado y delimitado el Distrito, como la unidad más pequeña en que se divide a nivel territorial administrativo el país.				
ATRIBUTOS	CÓDIGO	DEFINICIÓN			TIPO DE DOMINIO
CÓDIGO	16010201	Geocódigo representado por una secuencia de números que responden a un orden de ubicación por tema, grupo y que identifican de forma única un objeto espacial.			0
CÓDIGO DTA	16010202	Geocódigo representado por una secuencia de números que a nivel nacional le corresponde a cada una de las unidades territoriales por provincia, cantón y distrito según la División Político Administrativa.			0
PROVINCIA	16010203	Nombre propio con que se conoce a cada una de las unidades que conforman la primera jerarquía de la DTA.			0
CANTÓN	16010204	Nombre propio con que se conoce a cada una de las unidades que conforman la segunda jerarquía de la DTA.			0
DISTRITO	16010205	Nombre propio con que se conoce a cada una de las unidades que conforman la tercera jerarquía de la DTA.			0
CÓDIGO PROVINCIA	16010206	Geocódigo representado por un número que a nivel nacional le corresponde a cada una de las provincias según la DTA.			0
CÓDIGO CANTÓN	16010207	Geocódigo representado por un número que a nivel nacional le corresponde a cada una de los cantones según la DTA.			0
ORIGEN DEL TOPÓNIMO	16010208	Procedencia histórica del nombre de cada una de las unidades político administrativas consignadas en la DTA.			0

LEGISLACIÓN	16010209	Corresponde al número y nombre de ley o decreto en que se creó o estableció cada una de las unidades administrativas o distritos.	0
OFICIALIZACIÓN	16010210	Se refiere a la fecha en la cual se creó o estableció el límite de cada una de las unidades administrativas o distritos.	0
ÁREA	16010211	Extensión de la superficie total de cada una de las unidades administrativas que conforman la DTA	0
REGIÓN	16010212	Corresponde a la clasificación de cada distrito según la división regional del país levantada por MIDEPLAN.	1
VERSIÓN	16010213	El versionado de la capa corresponde a la asignación de un código o número único que sirve para indicar el nivel de desarrollo y actualización de toda la capa y sus registros, y está constituido del año, mes y día (YYYYMMDD) y un número secuencial de tres dígitos (001 a 999).	0

ATRIBUTO	REGIÓN
DOMINIO	CÓDIGO
Pacífico Norte o Chorotega	1601021201
Huetar Norte	1601021202
Central	1601021203
Pacífico Central	1601021204
Huetar Caribe	1601021205
Pacífico Sur o Brunca	1601021206

TEMA	16	LÍMITES TERRITORIALES ADMINISTRATIVOS	GRUPO	1601	Límites Continentales
OBJETO	160103	<b>LÍMITE PROVINCIAL</b>			Geometría: Polígono 2D
DEFINICIÓN E ILUSTRACIÓN	Representa el contorno oficial de las provincias o primer nivel jerárquico dentro de la estructura de la DTA.				
ATRIBUTOS	CÓDIGO	DEFINICIÓN			TIPO DE DOMINIO
CÓDIGO	16010301	Geocódigo representado por una secuencia de números que responden a un orden de ubicación por tema, grupo y que identifican de forma única un objeto espacial.			0
CÓDIGO PROVINCIA	16010302	Geocódigo representado por un número que a nivel nacional le corresponde a cada una de las provincias según la DTA.			0
PROVINCIA	16010303	Nombre propio con que se conoce a cada una de las unidades administrativas del primer nivel jerárquico dentro de la DTA.			0
ORIGEN DEL TOPÓNIMO	16010304	Procedencia histórica del nombre de cada una de las unidades político administrativas consignadas en la DTA.			0
OFICIALIZACIÓN	16010305	Se refiere al procedimiento y a la fecha mediante el cual se legalizaron los límites de cada una de las unidades administrativas.			0
ÁREA	16010306	Extensión de la superficie total de cada una de cada una de las provincias.			0
VERSIÓN	16010307	El versionado de la capa corresponde a la asignación de un código o número único que sirve para indicar el nivel de desarrollo y actualización de toda la capa y sus registros, y está constituido del año, mes y día (YYYYMMDD) y un número secuencial de tres dígitos (001 a 999).			0

TEMA	16	LÍMITES TERRITORIALES ADMINISTRATIVOS	GRUPO	1601	Límites Continentales
OBJETO	160104	<b>LÍMITE CANTONAL</b>			Geometría: Polígono 2D
DEFINICIÓN E ILUSTRACIÓN	Representa el contorno oficial de los cantones o segundo nivel jerárquico dentro de la estructura de la DTA. En este nivel administrativo residen los gobiernos locales o municipales.				
ATRIBUTOS	CÓDIGO	DEFINICIÓN			TIPO DE DOMINIO
CÓDIGO	16010401	Geocódigo representado por una secuencia de números que responden a un orden de ubicación por tema, grupo y que identifican de forma única un objeto espacial.			0
CÓDIGO CANTÓN	16010402	Geocódigo representado por un número que a nivel nacional le corresponde a cada una de los cantones según la DTA.			0
CANTÓN	16010403	Nombre propio con que se conoce a cada una de las unidades administrativas del segundo nivel jerárquico dentro de la DTA.			0
CÓDIGO DE PROVINCIA	16010404	Geocódigo representado por un número que a nivel nacional le corresponde a cada una de las provincias según la DTA.			0
PROVINCIA	16010405	Nombre propio con que se conoce a cada una de las unidades administrativas del primer nivel jerárquico dentro de la DTA.			0
ORIGEN DEL TOPÓNIMO	16010406	Procedencia histórica del nombre de cada una de las unidades político administrativas consignadas en la DTA.			0
LEGISLACIÓN	16010407	Corresponde al número y nombre de la ley o decreto en que se creó o estableció cada una de las unidades administrativas o cantones.			0
OFICIALIZACIÓN	16010408	Se refiere a la fecha en la cual se creó o estableció el límite de cada una de las unidades administrativas o cantones.			0
ÁREA	16010409	Extensión de la superficie total de cada una de cada uno de los cantones.			0

VERSIÓN	16010410	El versionado de la capa corresponde a la asignación de un código o número único que sirve para indicar el nivel de desarrollo y actualización de toda la capa y sus registros, y está constituido del año, mes y día (YYYYMMDD) y un número secuencial de tres dígitos (001 a 999).	0
---------	----------	--	---

TEMA	16	LÍMITES TERRITORIALES ADMINISTRATIVOS	GRUPO	1601	Límites Continentales
OBJETO	160105	<b>LÍNEA BASE</b>			Geometría: Línea 2D
DEFINICIÓN E ILUSTRACIÓN	<p>Es la línea a partir de la cual se mide el mar territorial (12 millas náuticas), la zona contigua (24 millas náuticas), la zona económica exclusiva (200 millas náuticas), y la plataforma continental; su objetivo es determinar la extensión de los distintos espacios marítimos de un Estado costero.</p>				
ATRIBUTOS	CÓDIGO	DEFINICIÓN			TIPO DE DOMINIO
CÓDIGO	16010501	Geocódigo representado por una secuencia de números que responden a un orden de ubicación por tema, grupo y que identifican de forma única un objeto espacial.			0
TIPO	16010502	Dependiendo de la conformación de la costa se utilizará la línea de base recta cuando la costa es muy irregular, la línea de base normal es la línea de bajamar a lo largo de la costa que aparece marcada en las cartas reconocidas por los Estados costeros o la línea base archipelágica que es la línea de base recta que puede trazar un Estado archipelágico que une los puntos extremos de las islas y los arrecifes emergentes más alejados del archipiélago, según el artículo 47 de la Convención del Mar.			1
OFICIALIZACIÓN	16010503	Consiste en el número de la ley o decreto, y la fecha en que se establece.			0
VERSIÓN	16010504	El versionado de la capa corresponde a la asignación de un código o número único que sirve para indicar el nivel de desarrollo y actualización de toda la capa y sus registros, y está constituido del año, mes y día (YYYYMMDD) y un número secuencial de tres dígitos (001 a 999).			0



ATRIBUTO	TIPO
DOMINIO	CÓDIGO
Normal	1601050201
Recta	1601050202
Archipelágica	1601050203
Mixta	1601050204

TEMA	16	LÍMITES TERRITORIALES ADMINISTRATIVOS	GRUPO	1601	Límites Continentales
OBJETO	160106	LÍNEA DE PLEAMAR ORDINARIA			Geometría: Línea 3D
DEFINICIÓN E ILUSTRACIÓN	Es la curva de nivel que marca la mayor altura de la marea a lo largo de la costa. Para Costa Rica en el litoral Pacífico es la curva de nivel de 1,15 metros sobre el nivel medio del mar y para el Caribe es la curva de 0,20 metros sobre el nivel medio del mar.				
ATRIBUTOS	CÓDIGO	DEFINICIÓN			TIPO DE DOMINIO
CÓDIGO	16010601	Geocódigo representado por una secuencia de números que responden a un orden de ubicación por tema, grupo y que identifican de forma única un objeto espacial.			0
NIVELACIÓN	16010602	Se refiere al cálculo requerido para medir la curva de nivel 1.15 metros de pleamar ordinaria en el litoral Pacífico y el 0.20 metros para el litoral Caribe.			1
VERSIÓN	16010603	El versionado de la capa corresponde a la asignación de un código o número único que sirve para indicar el nivel de desarrollo y actualización de toda la capa y sus registros, y está constituido del año, mes y día (YYYYMMDD) y un número secuencial de tres dígitos (001 a 999).			0

ATRIBUTO	NIVELACION
DOMINIO	CÓDIGO
Nivelación Diferencial o geométrica	1601060201
Nivelación Barométrica	1601060202
Nivelación Trigonométrica	1601060203
Otra	1601060204

TEMA	16	LÍMITES TERRITORIALES ADMINISTRATIVOS	GRUPO	1601	Límites Continentales
OBJETO	160107	ZONA PÚBLICA/LÍNEAS DIGITALES			Geometría: Línea 2D
DEFINICIÓN E ILUSTRACIÓN	<p>Es la faja de cincuenta metros de ancho a partir de la pleamar ordinaria que forma parte de la Zona Marítimo Terrestre. El usufructo, administración, dominio, desarrollo, aprovechamiento y uso de la zona pública corresponde a la municipalidad de la jurisdicción respectiva. Zona pública es también, sea cual fuere su extensión, la ocupada por todos los manglares de los litorales continentales e insulares y esteros del territorio nacional.</p>				
ATRIBUTOS	CÓDIGO	DEFINICIÓN			TIPO DE DOMINIO
CÓDIGO	16010701	Geocódigo representado por una secuencia de números que responden a un orden de ubicación por tema, grupo y que identifican de forma única un objeto espacial.			0
TIPO DE AMOJONAMIENTO	16010702	Existen tres tipos de línea digital de amojonamiento que delimitan la zona pública partir de la pleamar ordinaria y que diferencian la costa simple, los manglares y los esteros; así como las instituciones competentes.			1
GACETA	16010703	Se refiere al número de Gaceta donde se oficializa y publica el amojonamiento.			0
FECHA	16010704	Fecha de publicación en el diario oficial la gaceta.			0
SECTOR	16010705	Ubicación espacial en que se sitúa el amojonamiento que demarca la zona pública.			0
VERSIÓN	16010706	El versionado de la capa corresponde a la asignación de un código o número único que sirve para indicar el nivel de desarrollo y actualización de toda la capa y sus registros, y está constituido del año, mes y día (YYYYMMDD) y un número secuencial de tres dígitos (001 a 999).			0

ATRIBUTO		TIPO DE AMOJONAMIENTO	
DOMINIO	CÓDIGO	DEFINICIÓN	
Amojonamiento costero	1601070201	Amojonamiento por medio de curva de nivel (1.15 y 0.20) litoral pacífico y Caribe, y corresponde al IGN.	
Amojonamiento de manglar y estero	1601070202	Su delimitación corresponde al Sistema Nacional de Áreas de Conservación (SINAC).	

TEMA	16	LÍMITES TERRITORIALES ADMINISTRATIVOS	GRUPO	1601	Límites Continentales
OBJETO	160108	<b>ZONA RESTRINGIDA</b>			Geometría: Línea 2D
DEFINICIÓN E ILUSTRACIÓN	<p>Es la franja de 150 metros a partir de la línea de Zona Pública. El usufructo, administración, dominio, desarrollo, aprovechamiento y uso de la zona restringida corresponde a la municipalidad de la jurisdicción respectiva. En esta zona sí es posible que los particulares ostenten derechos privativos bajo ciertos supuestos, dentro de los que se encuentra el de concesión como medio normal de uso y aprovechamiento de dicha área.</p>				
ATRIBUTOS	CÓDIGO	DEFINICIÓN			TIPO DE DOMINIO
CÓDIGO	16010801	Geocódigo representado por una secuencia de números que responden a un orden de ubicación por tema, grupo y que identifican de forma única un objeto espacial.			0
VERSIÓN	16010802	El versionado de la capa corresponde a la asignación de un código o número único que sirve para indicar el nivel de desarrollo y actualización de toda la capa y sus registros, y está constituido del año, mes y día (YYYYMMDD) y un número secuencial de tres dígitos (001 a 999).			0

TEMA	16	LÍMITES TERRITORIALES ADMINISTRATIVOS	GRUPO	1601	Límites Continentales
OBJETO	160109	<b>ZONA MARÍTIMO TERRESTRE</b>			Geometría: Línea 2D
DEFINICIÓN E ILUSTRACIÓN	<p>Es la franja de 200 metros a partir de la línea de pleamar ordinaria, está compuesta por la Zona Pública, que son los primeros 50 metros y la Zona Restringida que son los siguientes 150 metros. La zona marítimo terrestre constituye parte del patrimonio nacional, pertenece al Estado y es inalienable e imprescriptible. Su protección, así como la de sus recursos naturales, es obligación del Estado, de sus instituciones y de todos los habitantes del país. Su uso y aprovechamiento están sujetos a las disposiciones de la ley.</p>				
ATRIBUTOS	CÓDIGO	DEFINICIÓN			TIPO DE DOMINIO
CÓDIGO	16010901	Geocódigo representado por una secuencia de números que responden a un orden de ubicación por tema, grupo y que identifican de forma única un objeto espacial.			0
VERSIÓN	16010902	El versionado de la capa corresponde a la asignación de un código o número único que sirve para indicar el nivel de desarrollo y actualización de toda la capa y sus registros, y está constituido del año, mes y día (YYYYMMDD) y un número secuencial de tres dígitos (001 a 999).			0


TEMA	16	LÍMITES TERRITORIALES ADMINISTRATIVOS	GRUPO	1601	Límites Continentales
OBJETO	160110	<b>HITO FRONTERIZO</b>			Geometría: Punto 3D
DEFINICIÓN E ILUSTRACIÓN	<p>Monumento o señal permanente, tradicionalmente hecho de piedra y en la actualidad está construido en concreto; sirve para demarcar los límites entre al menos dos países vecinos, incluye información de los respectivos países, la fecha de colocación y sus coordenadas.</p>				
ATRIBUTOS	CÓDIGO	DEFINICIÓN			TIPO DE DOMINIO
CÓDIGO	16011001	Geocódigo representado por una secuencia de números que responden a un orden de ubicación por tema, grupo y que identifican de forma única un objeto espacial.			0
NOMBRE	16011002	Nombre propio con que se conoce el hito o mojón fronterizo.			0
ESTADO	16011003	Condición física en que se encuentra la monumentación del hito fronterizo.			1
FECHA	16011004	Se refiere a la fecha en que se instaló el hito o mojón fronterizo.			0
SECTOR	16011005	Sitio de amojonamiento o colocación del hito o mojón fronterizo.			0
CATEGORÍA	16011006	Se refiere a los puntos instalados de base (Primarios) que definen la frontera, así como, los densificados (Secundarios) a lo largo de las líneas base fronterizas.			1

ESTE	16011007	Es un valor lineal aplicado al origen de las coordenadas X, y se refiere a la distancia de un punto al eje horizontal dentro de la proyección CRTM05.	0
NORTE	16011008	Es un valor lineal aplicado al origen de las coordenadas Y, y se refiere a la distancia de un punto al eje vertical dentro de la proyección CRTM05.	0
VERSIÓN	16011009	El versionado de la capa corresponde a la asignación de un código o número único que sirve para indicar el nivel de desarrollo y actualización de toda la capa y sus registros, y está constituido del año, mes y día (YYYYMMDD) y un número secuencial de tres dígitos (001 a 999).	0

ATRIBUTO	ESTADO
DOMINIO	CÓDIGO
Bueno	1601100301
Restauración	1601100302
Reposición	1601100303


ATRIBUTO	CATEGORÍA
DOMINIO	CÓDIGO
Primario	1601100601
Secundario	1601100602



TEMA	16	LÍMITES TERRITORIALES ADMINISTRATIVOS	GRUPO	1601	Límites Continentales
OBJETO	160111	<b>MOJÓN ZONA PÚBLICA</b>			Geometría: Punto 3D
DEFINICIÓN E ILUSTRACIÓN	Demarcación que sirve para definir los límites de la Zona Marítimo Terrestre.				
ATRIBUTOS	CÓDIGO	DEFINICIÓN			TIPO DE DOMINIO
CÓDIGO	16011101	Geocódigo representado por una secuencia de números que responden a un orden de ubicación por tema, grupo y que identifican de forma única un objeto espacial.			0
NOMBRE	16011102	Nombre propio con que se conoce el mojón.			0
TIPO DE AMOJONAMIENTO	16011103	Existen tres tipos de amojonamientos puntuales que delimitan la zona pública partir de la pleamar ordinaria y que diferencian la costa simple, los manglares, los esteros y las rías; así como las instituciones competentes.			1
GACETA	16011104	Se refiere al número de Gaceta donde se oficializa y publica el amojonamiento.			0
FECHA	16011105	Se refiere a la fecha en que se instaló el mojón de la Zona Pública.			0
SECTOR	16011106	Ubicación espacial en que se sitúa el amojonamiento que demarca la zona pública.			0
ESTE	16011107	Es un valor lineal aplicado al origen de las coordenadas X, y se refiere a la distancia de un punto al eje horizontal dentro de la proyección CRTM05.			0

NORTE	16011108	Es un valor lineal aplicado al origen de las coordenadas Y, y se refiere a la distancia de un punto al eje vertical dentro de la proyección CRTM05.	0
VERSIÓN	16011109	El versionado de la capa corresponde a la asignación de un código o número único que sirve para indicar el nivel de desarrollo y actualización de toda la capa y sus registros, y está constituido del año, mes y día (YYYYMMDD) y un número secuencial de tres dígitos (001 a 999).	0


TIPO DE AMOJONAMIENTO		
ATRIBUTO	CÓDIGO	DEFINICIÓN
DOMINIO		
Amojonamiento costero	1601110301	Amojonamiento por medio de curva de nivel (1.15 y 0.20) litoral pacífico y Caribe, y corresponde al IGN.
Amojonamiento de manglar y estero	1601110302	Su delimitación corresponde al Sistema Nacional de Áreas de Conservación (SINAC).
Amojonamiento de rías	1601110303	Su delimitación corresponde al SINAC y el IGN.


TEMA	16	LÍMITES TERRITORIALES ADMINISTRATIVOS	GRUPO	1601	Límites Continentales
OBJETO	160112	<b>DELIMITACIÓN TERRITORIAL</b>			Geometría: Polígono 2D
DEFINICIÓN E ILUSTRACIÓN	Superficie continental de la República de Costa Rica, incluidas las islas litorales y oceánicas.				
ATRIBUTOS	CÓDIGO	DEFINICIÓN			TIPO DE DOMINIO
CÓDIGO	16011201	Geocódigo representado por una secuencia de números que responden a un orden de ubicación por tema, grupo y que identifican de forma única un objeto espacial.			0
ÁREA	16011202	Extensión de la superficie total del territorio continental de la república.			0
VERSIÓN	16011203	El versionado de la capa corresponde a la asignación de un código o número único que sirve para indicar el nivel de desarrollo y actualización de toda la capa y sus registros, y está constituido del año, mes y día (YYYYMMDD) y un número secuencial de tres dígitos (001 a 999).			0

TEMA	16	LÍMITES TERRITORIALES ADMINISTRATIVOS	GRUPO	1602	Límites Marítimos
OBJETO	160201	<b>LÍMITE INTERNACIONAL MARÍTIMO</b>			Geometría: Línea 2D
DEFINICIÓN E ILUSTRACIÓN	Línea que define los espacios que se extienden desde las costas de un país, hacia el mar adentro y que están bajo los límites establecidos por la legislación internacional.				
ATRIBUTOS	CÓDIGO	DEFINICIÓN			TIPO DE DOMINIO
CÓDIGO	16020101	Geocódigo representado por una secuencia de números que responden a un orden de ubicación por tema, grupo y que identifican de forma única un objeto espacial.			0
COLINDANCIA	16020102	Nombre del país o espacio de aguas internacionales con quien se tiene límite marítimo.			1
CUERPO OCÉANICO	16020103	Porción de la superficie marina a la que corresponde el Límite Internacional Marítimo.			1
OFICIALIZACIÓN	16020104	Nombre del documento y la fecha en que se ratificaron los límites marítimos del país.			0
VERSIÓN	16020105	El versionado de la capa corresponde a la asignación de un código o número único que sirve para indicar el nivel de desarrollo y actualización de toda la capa y sus registros, y está constituido del año, mes y día (YYYYMMDD) y un número secuencial de tres dígitos (001 a 999).			0

ATRIBUTO		COLINDANCIA	
DOMINIO			CÓDIGO
Colombia		1602010201	
Ecuador		1602010202	
Nicaragua		1602010203	
Panamá		1602010204	
Aguas Internacionales		1602010205	

ATRIBUTO		CUERPO OCÉANICO	
DOMINIO			CÓDIGO
Océano Pacífico		1602010301	
Mar Caribe		1602010302	

TEMA	1601	LÍMITES TERRITORIALES ADMINISTRATIVOS	GRUPO	1602	Límites Marítimos
OBJETO	160202	<b>MAR TERRITORIAL</b>			Geometría: Polígono 2D
DEFINICIÓN E ILUSTRACIÓN	Es la superficie marítima adyacente a la costa, definida a partir de la línea base hasta las 12 millas náuticas; sobre la cual un estado ejerce absoluta soberanía.				
ATRIBUTOS	CÓDIGO	DEFINICIÓN			TIPO DE DOMINIO
CÓDIGO	16020201	Geocódigo representado por una secuencia de números que responden a un orden de ubicación por tema, grupo y que identifican de forma única un objeto espacial.			0
ÁREA	16020202	Extensión de la superficie total del mar territorial del país, tanto en Mar Caribe como Océano Pacífico en kilómetros cuadrados.			0
CUERPO OCEÁNICO	16020203	Porción de la superficie marina a la que corresponde la Zona Económica Exclusiva (Caribe o Pacífico).			1
VERSIÓN	16020204	El versionado de la capa corresponde a la asignación de un código o número único que sirve para indicar el nivel de desarrollo y actualización de toda la capa y sus registros, y está constituido del año, mes y día (YYYYMMDD) y un número secuencial de tres dígitos (001 a 999).			0
ATRIBUTO		CUERPO OCEÁNICO			
DOMINIO		CÓDIGO			
Océano Pacífico		1602020301			
Mar Caribe		1602020302			

TEMA	16	LÍMITES TERRITORIALES ADMINISTRATIVOS	GRUPO	1602	Límites Marítimos
OBJETO	160203	<b>ZONA CONTIGUA</b>			Geometría: Polígono 2D
DEFINICIÓN E ILUSTRACIÓN	La Zona Contigua es la extensión marina de 24 millas náuticas medidas a partir de la línea base de un país ribereño.				

ATRIBUTOS	CÓDIGO	DEFINICIÓN	TIPO DE DOMINIO
CÓDIGO	16020301	Geocódigo representado por una secuencia de números que responden a un orden de ubicación por tema, grupo y que identifican de forma única un objeto espacial.	0
ÁREA	16020302	Extensión de la superficie total de la zona contigua, tanto del Mar Caribe como del Océano Pacífico en kilómetros cuadrados.	0
CUERPO OCEÁNICO	16020303	Porción de la superficie marina a la que corresponde la Zona Contigua.	1
VERSIÓN	16020304	El versionado de la capa corresponde a la asignación de un código o número único que sirve para indicar el nivel de desarrollo y actualización de toda la capa y sus registros, y está constituido del año, mes y día (YYYYMMDD) y un número secuencial de tres dígitos (001 a 999).	0

ATRIBUTO	CUERPO OCEÁNICO
DOMINIO	CÓDIGO
Océano Pacífico	1602030301
Mar Caribe	1602030302

TEMA	16	LÍMITES TERRITORIALES ADMINISTRATIVOS	GRUPO	1602	Límites Marítimos
OBJETO	160204	<b>ZONA ECONÓMICA EXCLUSIVA</b>			Geometría: Polígono 2D
DEFINICIÓN E ILUSTRACIÓN	Es una franja marítima correspondiente a la plataforma continental, que se extiende a partir de la línea de base hasta una distancia de 200 millas náuticas, para la explotación exclusiva por parte del país ribereño, de los recursos naturales (marinos, minerales, petroleros, etcétera).				
ATRIBUTOS	CÓDIGO	DEFINICIÓN			TIPO DE DOMINIO
CÓDIGO	16020401	Geocódigo representado por una secuencia de números que responden a un orden de ubicación por tema, grupo y que identifican de forma única un objeto espacial.			0
ÁREA	16020402	Extensión de la superficie total de la Zona Económica Exclusiva, tanto del Mar Caribe como del Océano Pacífico en kilómetros cuadrados.			0
CUERPO OCÉANICO	16020403	Porción de la superficie marina a la que corresponde la Zona Económica Exclusiva.			1
VERSIÓN	16020404	El versionado de la capa corresponde a la asignación de un código o número único que sirve para indicar el nivel de desarrollo y actualización de toda la capa y sus registros, y está constituido del año, mes y día (YYYYMMDD) y un número secuencial de tres dígitos (001 a 999).			0
ATRIBUTO		CUERPO OCÉANICO			
DOMINIO		CÓDIGO			
Océano Pacífico		1602040301			
Mar Caribe		1602040302			